



Weg folgen Sie 200 m bis Sie am Ende auf der rechten Seite den Weinhändler „WeinBaum“ erreichen. Wir wünschen Ihnen viel Spaß bei der Weinprobe!

Einkehr bei „WeinBaum“:

In der gemütlichen Probierstube des „WeinBaum“ werden in geselliger Runde zehn Weine probiert. Die Weinfolge kann vorab von Marc Baum (Bachelor der Internationalen Weinwirtschaft) zusammengestellt oder durch spezielle Wünsche der Gäste bestimmt werden. Zur Auswahl stehen Weine aus Deutschland, Frankreich, Italien, Spanien, Österreich sowie der Neuen Welt. Die verschiedenen Weine werden nacheinander verkostet, analysiert und bewertet, wobei zu jedem Wein interessante Hintergrundinformationen berichtet werden. Zum edlen Rebsaft wird eine rustikale Jausenplatte mit Eifeler Wildsalami, Käse, Schinken und Brot gereicht. Bei der Weinprobe im „WeinBaum“ steht neben der spannenden Weinwissenschaft das gesellige Beisammensein im Vordergrund, damit Sie einen schönen Abend mit Spaß und Genuss erleben!

■ **Variante 2:**

Alternativ dazu können Sie Ihre Wanderung auch am Bahnhof in Kall-Urft starten. Folgen Sie der Straße in Richtung Ortsrand bis zur T-Kreuzung in Richtung Kall bzw. Nettersheim. Dort erreichen Sie den Römerkanal-Wanderweg und folgen diesem nach links auf dem Fußweg entlang der Burg Dalbenden und den Markierungen des Römerkanal-Wanderwegs bis nach Kall-Keldenich.

(Fortsetzung siehe Variante 1 Ab Kall-Keldenich / nähere Informationen zur Weinprobe siehe Variante 1 Einkehr bei „WeinBaum“)



Rückweg von „WeinBaum“ zum Bahnhof Kall:

Nach der Weinprobe ist der Bahnhof Kall fußläufig zu erreichen. Von WeinBaum aus geht es wieder links auf dem schmalen Fußweg bis zur Gabelung zurück. Dort halten Sie sich rechts und folgen der Straße „Steinbusch“ bis zur Kreuzung. Folgen Sie geradeaus der Straße „Auf der Natzen“. Dieser folgen Sie weiter bis Sie nach ca. 500 m auf eine große Kreuzung stoßen. Hier folgen Sie der „Keldenicher Straße“ (K67) rechts bergab, überqueren nach 180 m den Zebrastrifen und folgen weiter der „Keldenicher Straße“. Nachdem Sie die Unterführung passiert und den Kreisel rechter Hand liegen gelassen haben, biegen Sie links in die Straße „Am Stellwerk“ ein. Dieser folgen Sie 150 m, lassen das Stellwerk auf der linken Seite liegen und kommen am Ende des Fußgängerwegs, über die Treppen, direkt am Bahnsteig des Bahnhofs Kall an.
Hinweis: Taxitransfer zum Bahnhof Kall ist auch möglich.



Unsere Partner:

WeinBaum

WeinBaum
Thyssenstr. 1
53925 Kall
Telefon 02441 4703

Deutsch-Belgischer
Naturpark
Hohes Venn-Eifel




Weitere Informationen & Buchung
Nordeifel Tourismus GmbH
Bahnhofstr, 13
53925 Kall
Telefon 02441. 99457-0
Telefax 02441. 99457-29
info@nordeifel-tourismus.de
www.nordeifel-tourismus.de



Bildnachweise: WeinBaum, Nordeifel Tourismus GmbH, contrastwerkstatt, Piotr Sikora, Karte Eifelverein.

Die von der Nordeifel Tourismus GmbH erbrachten Leistungen erfolgen auf Grundlage der Allgemeinen Geschäftsbedingungen. Die Allgemeinen Geschäftsbedingungen sind einzusehen unter www.nordeifel-tourismus.de und in der Geschäftsstelle der Nordeifel Tourismus GmbH und werden auf Wunsch per Post, Telefax oder E-Mail übermittelt. Die Nordeifel Tourismus GmbH hat, soweit keine anderweitigen Vereinbarungen ausdrücklich getroffen wurden, lediglich die Stellung eines Vermittlers. Sie haftet nicht für die Angaben von Dritten sowie für Leistungen und Leistungsstörungen hinsichtlich der von Dritten zu erbringenden Leistungen. Änderungen vorbehalten.
Gültigkeit: 01.11.2011 bis 31.12.2012



WanderWeinGenuss

Unterwegs auf dem Römerkanal-Wanderweg





WanderWeinGenuss

Unterwegs auf dem Römerkanal-Wanderweg

Der 111 Kilometer lange Römerkanal-Wanderweg von Nettersheim nach Köln folgt der Trasse der römischen Eifelwasserleitung. Nach einer grundlegenden Modernisierung wird der Wanderweg Anfang 2012 offiziell neu eröffnet. Dann sind auch rund 50 neue Informationstafeln an römischen Relikten installiert worden und ein kostenloser Pocketguide „Römerkanal-Wanderweg“, sowie ein archäologischer Wanderführer des Eifelvereins als nützliche Begleiter zu erhalten.

Schon jetzt bietet sich auf dem neu ausgeschilderten und markierten Römerkanal-Wanderweg die Möglichkeit an, auf den Spuren der Römer zu wandern. Bei der Wanderung mit Weingenuß lernen Sie die 1. Etappe von Nettersheim nach Kall kennen. Alternativ können Sie Ihre Wanderung auch verkürzen und erst ab dem Bahnhof in Kall-Urft starten. Am Ende Ihrer Wanderung können Sie in gemütlicher Atmosphäre verschiedene Weine im „WeinBaum“ probieren und genießen. Die Anreise ist mit der Deutschen Bahn bis Nettersheim bzw. Kall-Urft möglich. Die Rückfahrt bietet sich nach der Wanderung und Weinprobe mit der Deutschen Bahn ab Kall Bhf. an.

Der Römerkanal-Wanderweg von Nettersheim nach Köln ist in sieben Etappen aufgeteilt, auf denen Sie durch reizvolle Landschaften der Eifel bis nach Köln streifen und die Relikte des Großbauwerkes aus römischer Zeit hautnah kennenlernen. Durch den parallelen Verlauf der Bahn ergeben sich perfekte Möglichkeiten zur Rückkehr an den Ausgangsort der Wanderung. Weitere Etappenorte sind Mechernich und Euskirchen.




Höhepunkte auf der Strecke:

Römerkanal-Wanderweg, Eifelsteig, Naturpark Nordeifel, Eifel-Blick „Stolzenburg“, Römerquelle „Grüner Pütz“ und Aufschluss Bahndamm in Nettersheim, Leitungstrasse Urfttal, Urft-Überquerung, Aufschluss Urft, Durchlass, Aufschluss am Ehrenmal und Wasserscheide Rhein/Maas in Kall, „WeinBaum“

Weinprobe:

- **Beginn im Zeitraum** von 13 Uhr – 20 Uhr möglich
- **Dauer der Weinprobe:** 3 Stunden
- **Wanderbar:** Montag-Samstag
- **Preis:** 30,00 € pro Person
- **Inkludierte Leistungen:** Weinprobe mit zehn Weinen, Jausenplatte und Mineralwasser, eine Wanderkarte Nr. 5 „Kall, Kommern, Mechernich, Nettersheim“ des Eifelvereins pro Gruppe
- **Buchung:** mind. 5 Werktage vor Ihrer Wanderung bei der Nordeifel Tourismus GmbH
- **Zeitraum:** 01.11.2011 – 31.12.2012
- **Zielgruppe:** sportliche Genusswanderer
Die Wanderung ist für Gruppen zwischen 8 und 30 Personen buchbar.
- **Hinweise:** festes Schuhwerk, Getränke und Verpflegung für die Wanderung
- **Anreise von Köln:** Eifelbahn von Köln-Deutz – Köln Hbf. – Euskirchen – Kall – Urft (Steinfeld) – Nettersheim
- **Anreise von Trier:** Trier – Gerolstein – Jünkerath – Nettersheim – Urft (Steinfeld)
- **Fahrplanauskunft:** www.bahn.de und www.vrsinfo.de
- **Optional zubuchbar ab Anfang 2012:** archäologischer Wanderführer des Eifelvereins
- **Buchungsservice für Übernachtungen:** Nordeifel Tourismus GmbH



Tipp: Verschenken Sie die Wanderung mit Weingenuß als (Geschenk-) Gutschein!

Markierung / Beschilderung Römerkanal-Wanderweg



Wanderstrecken

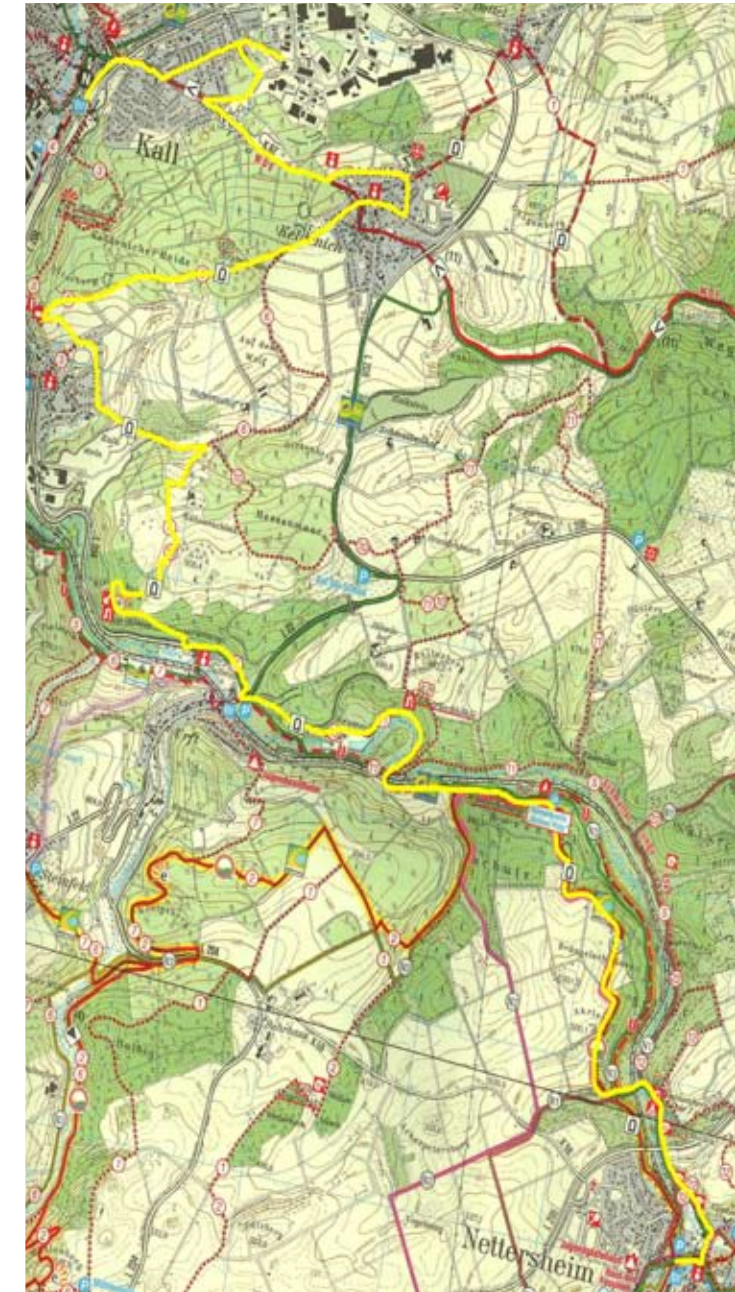
- **Variante 1:** Nettersheim Bhf.- Kall (WeinBaum)
17 km (ca. 5 Std.),
- **Variante 2:** Kall-Urft Bhf. - Kall (WeinBaum)
10 km (ca. 3 Std.)

■ Variante 1:

Nach der Ankunft in Nettersheim startet die Wanderung ab dem Bahnhof. Von dort folgen Sie den Markierungen/ Beschilderungen des Römerkanal-Wanderwegs. Bis zur „Römerquelle Grüner Pütz“ verläuft der Weg parallel auch auf dem „Eifelsteig“ und „Eifeler Quellenpfad“.

Ab Kall-Keldenich:

In Kall-Keldenich folgen Sie dem Römerkanal-Wanderweg geradeaus durch den „Ahornweg“. Am Ende des „Ahornweg“ überqueren Sie die Straße und folgen



geradeaus dem Römerkanal-Wanderweg durch die Straße „Klein-Köln“. Nach ca. 270 m geht es links in die „Römerstraße“ bis zur zweiten Kreuzung mit dem Hinweisschild „Zum Schützenhaus“.

Dort verlassen Sie den Römerkanal-Wanderweg und folgen dem Zielwegweiser „Kall 2,4 km“ über die „Lourdesstraße“. Nach 650 m kommen Sie am Ende der Straße an die „Brigidastraße“. Dieser folgen Sie rechts bergab auf dem Radweg, der gleichzeitig als Hauptwanderweg des Eifelvereins (Weg der Deutschen Einheit / E 8) markiert ist. Nach ca. 1 km biegen Sie am Ortseingang von Kall rechts in die „Keltenstraße“ ein. Dort gehen Sie geradeaus durch die Straße und folgen dem anschließenden Fußgängerweg bis auf einen Wendepunkt im Gewerbegebiet Kall. Sie überqueren den Wendepunkt und folgen links der Straße bis zur T-Kreuzung. Dort biegen Sie links in die „Tanzbergstraße“ ein und folgen dieser ca. 250 m bis zur ersten Kreuzung. An dieser Kreuzung geht es rechts in die Straße „Steinbusch“. Nach ca. 50 m biegen Sie an der nächsten Gabelung links ab und gehen weiter über einen schmalen Fußweg. Diesem